

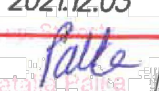
Nr kanc.:SGG.6642.4247.2021

Województwo: małopolskie

Powiat: oświęcimski

Jednostka ewidencyjna: 121301_1, Oświęcim - miasto

Obręb: 0001, Oświęcim

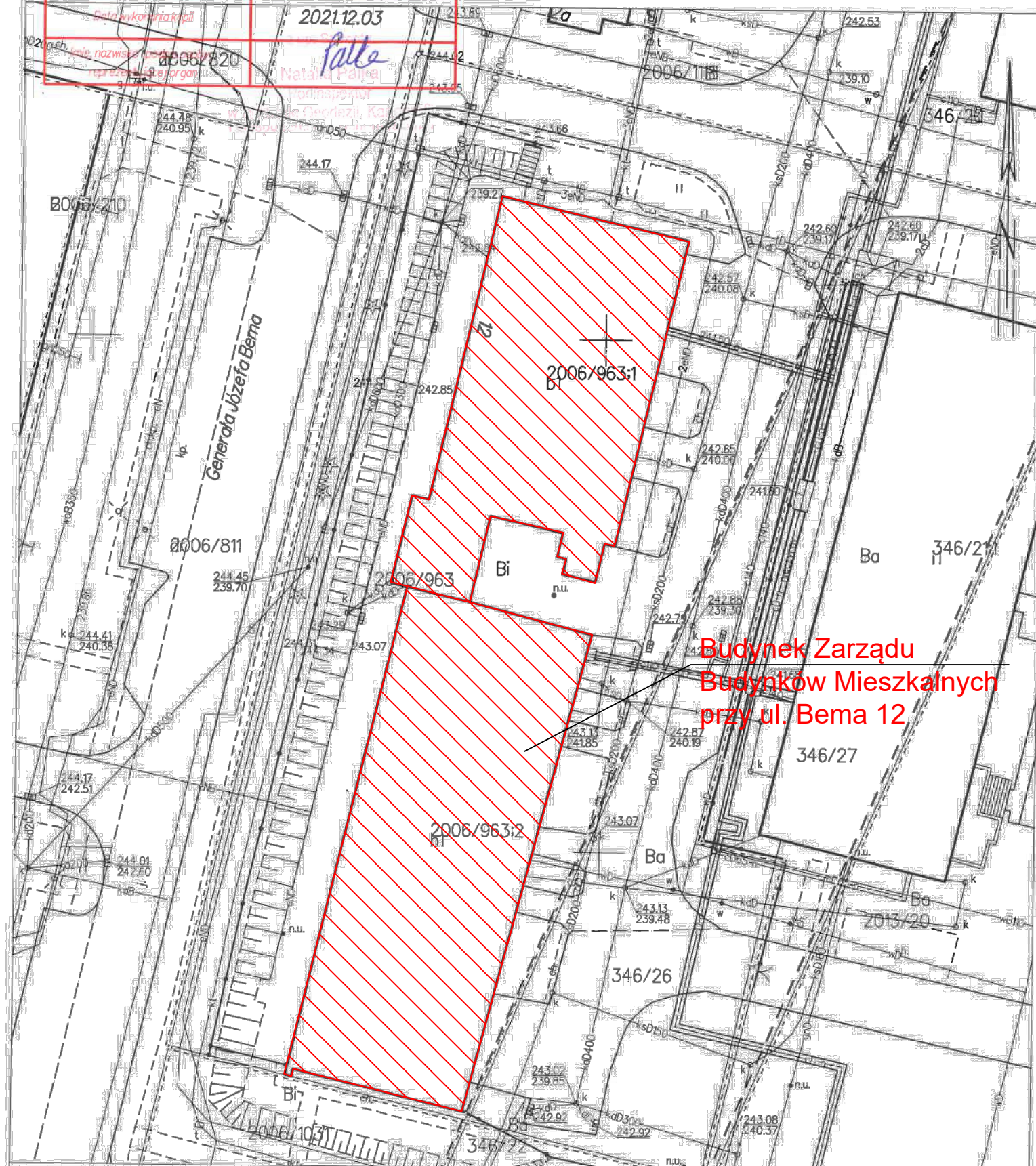
Poświadczam zgodność niniejszej kopii z treścią materiału państwowego zasobu geodezyjnego i kartograficznego	
Organ prowadzący państwowy zasób geodezyjny i kartograficzny	STAROSTA OŚWIĘCIMSKI
Nazwa materiału zasobu	MAPA ZASADNICZA
Identyfikator ewidencyjny materiału zasobu	P.1213.2012.1778
Data wykonania kopii	2021.12.03
Wzrost, nazwisko, imię, data urodzenia, podpis i pieczęć organu prowadzącego państwowy zasób geodezyjny i kartograficzny	

MAPA ZASADNICZA


obr. Oświęcim 0001: dz. 2006/963

Sekcje mapy: 6.124.32.01.2.3; 6.124.32.01.2.4; 6.124.32.01.2.2; 6.124.32.01.2.1

SKALA 1:500



Oświęcim dn. 03.12.2021
Sporządził(a) wydruk: Natalia Palka

JEDNOSTKA PROJEKTOWA	IMIE i NAZWISKO		NR. UPRAWNIENI i SPECJALNOŚĆ	DATA	PODPIS	
	PROJEKTOWAŁ	mgr inż. arch. Jolanta Nowak	176/SPWOKK/2013, specj. arch.	12.2021		
	OPRACOWAŁ	mgr inż. Jarosław Pierzchawka	–	12.2021		
INWESTOR	MIASTO OŚWIĘCIM, UL. ZABORSKA 2, 32–600 OŚWIĘCIM					
INWESTYCJA	TERMOMODERNIZACJA BUDYNKU ZARZĄDU BUDYNKÓW MIESZKALNYCH PRZY UL. BEMA 12 W OŚWIĘCIMIU					
OBIEKT i LOKALIZACJA	BUDYNEK ZARZĄDU BUDYNKÓW MIESZKALNYCH PRZY UL. BEMA 12, 32–600 OŚWIĘCIM (DZ.NR 2006/963, OBRĘB: OŚWIĘCIM)					
TYTUŁ RYSUNKU	PROJEKT ZAGOSPODAROWANIA TERENU				SKALA 1:500	
SYMBOL OBIEKTU	STADIUM	NR PROJEKTU	NR RYSUNKU	NR ZMIANY		
OSW/ZBMG/BD	PZT	OSW/ZBMG/12/21	RYS. NR 1			